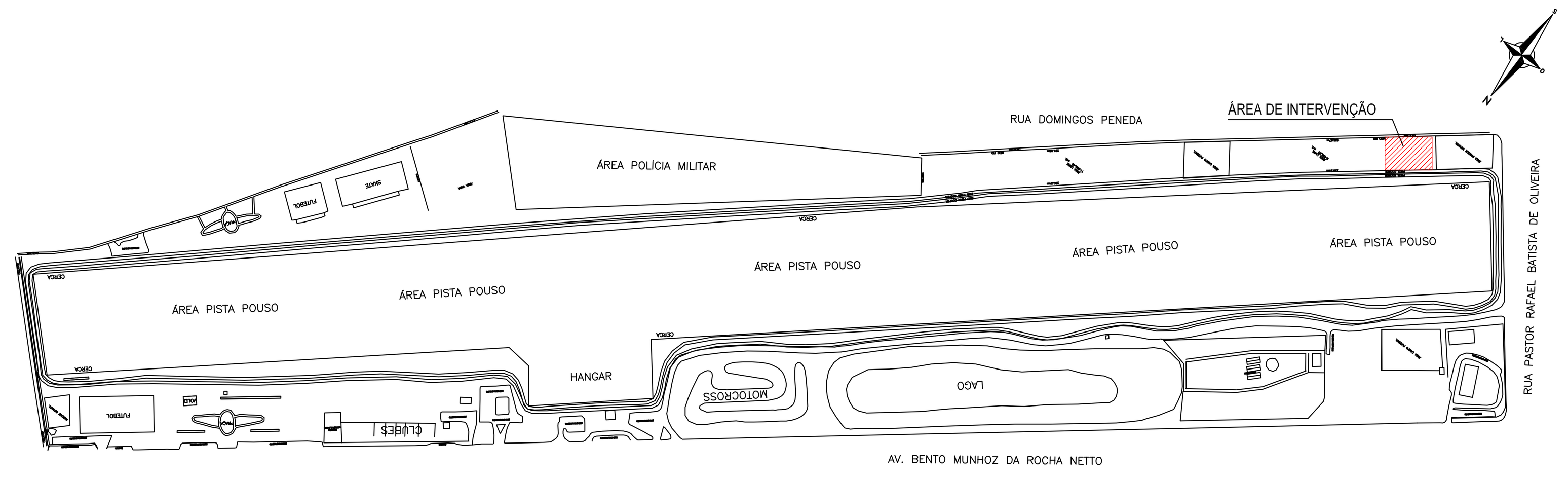

SITUAÇÃO
ESC 1/5.000

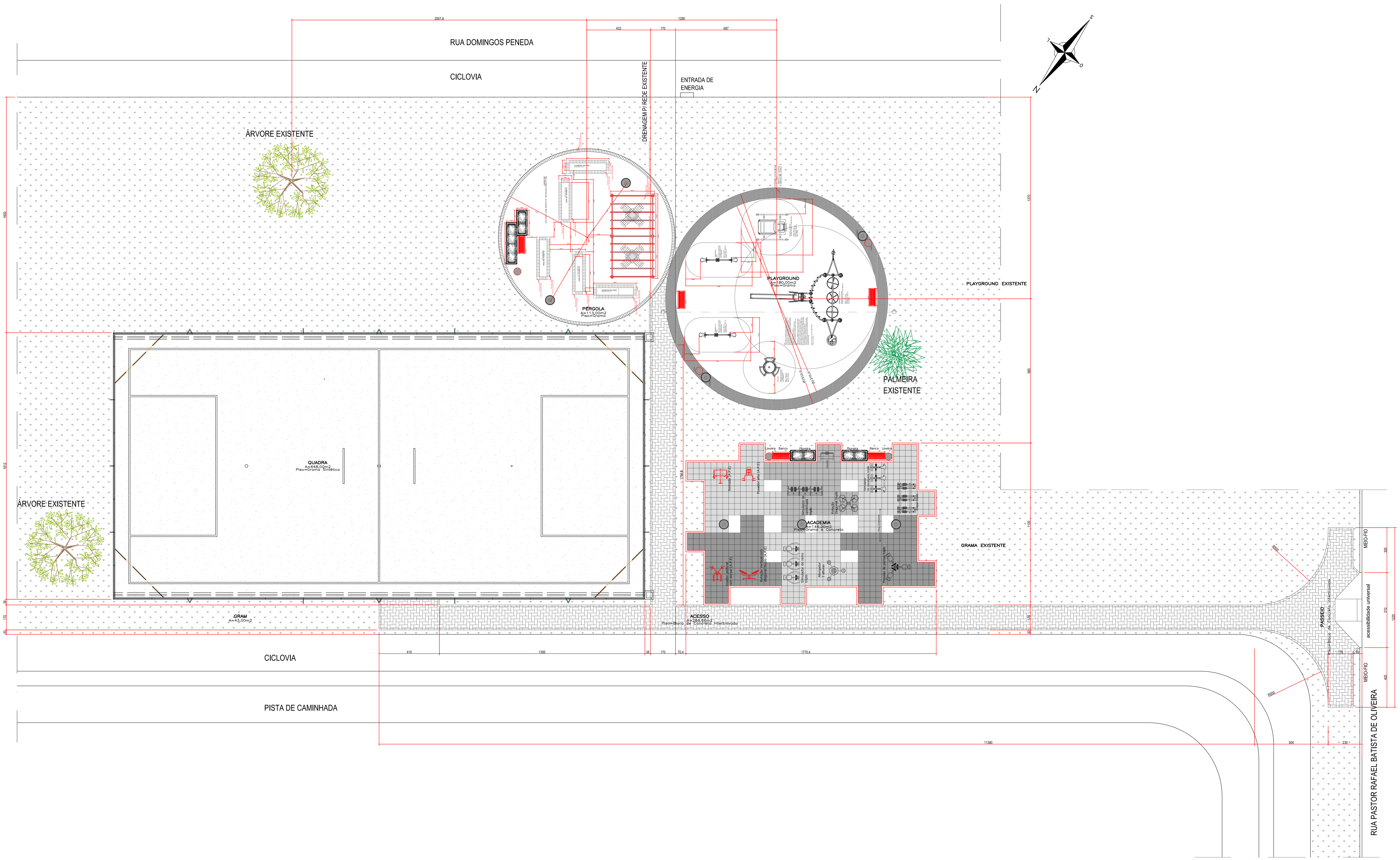

IMPLANTAÇÃO
ESCALA 1/100

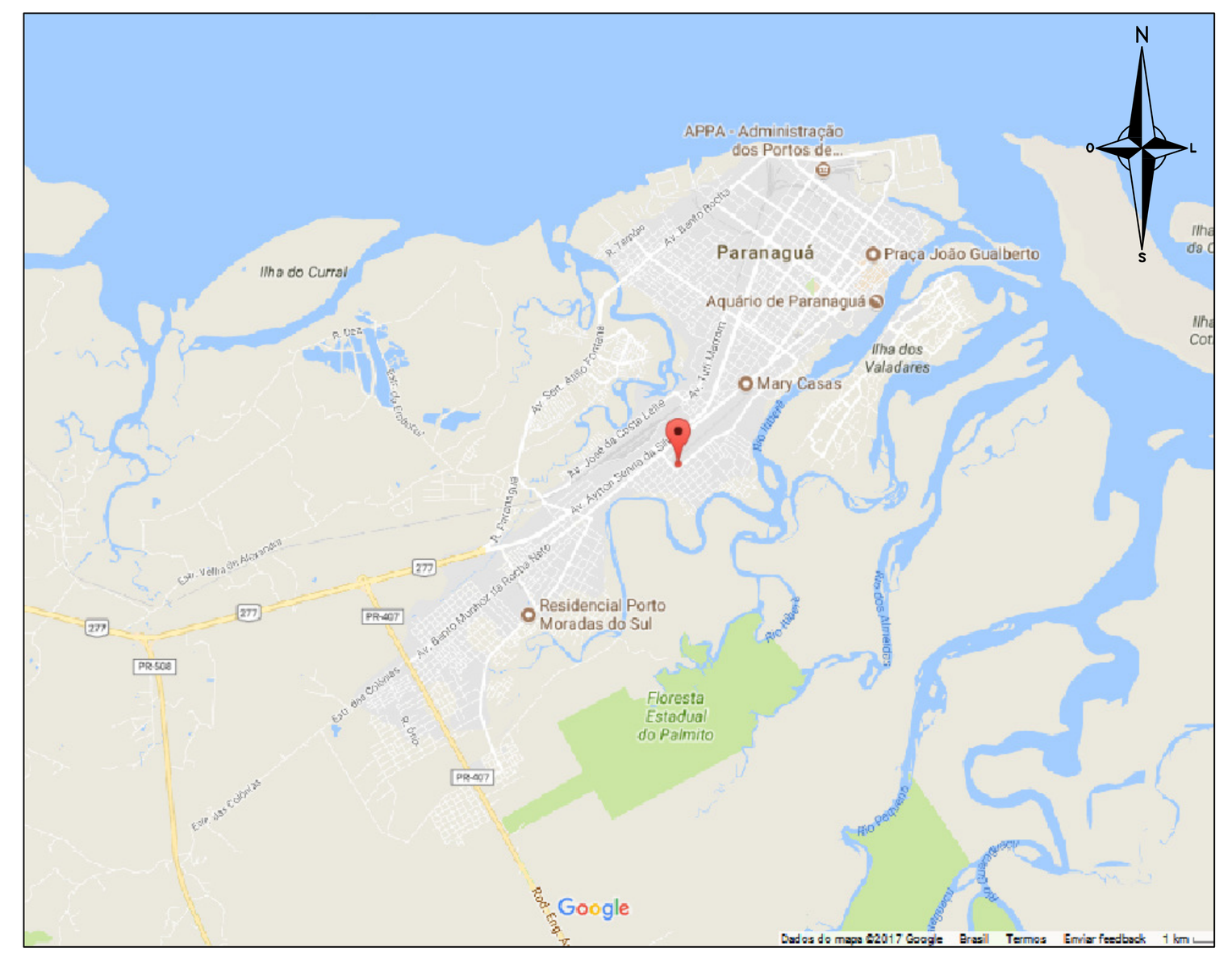

MAPA DE LOCALIZAÇÃO
SEM ESCALA

FOTO AÉREA

IMAGEM DO TERRENO

IMAGEM DO TERRENO

IMAGEM DO TERRENO

QUADRO DE ÁREAS

ÁREA DE INTERVENÇÃO	2.070,00m²
ÁREA DE PAVER A SER EXECUTADA	266,66m²
ÁREA DE GRAMA A SER EXECUTADA	0,00m²

PREFEITURA MUNICIPAL DE PARANAGUÁ
ADMINISTRAÇÃO MARCELO ELIAS ROQUE
SECRETARIA MUNICIPAL DE SERVIÇOS URBANOS
SECRETÁRIO: CLEOMIR MAIA DOS SANTOS

TÍTULO: IMPLANTAÇÃO PROJETO "MEU CAMPINHO" - AEROPARQUE

OBRA: PROJETO "MEU CAMPINHO" NO AEROPARQUE, PARANAGUÁ/PR

CONTEÚDO: IMPLANTAÇÃO - SITUAÇÃO - FOTO AÉREA - IMAGEM DO TERRENO

AUTOR DO PROJETO: RITA DE KASSIA NANAMI ABE, ARQUITETA - CAU A70274

PROPRIETÁRIO: PREFEITURA MUNICIPAL DE PARANAGUÁ, CNPJ 76.017.458/0001-15

DATA	ESCALA	DESENHO	ÁREA	PRANCHA
DEZ/2017	INDICADA	RA	2.070,00m²	ÚNICA