







LOCALIZAÇÃO - MAPA 01

LEGENDA:

-  Sede municipal
-  Ferrovia
-  Rodovia federal
-  Rodovia estadual
-  Localização empreendimento
-  Limite municipal

LOCALIZAÇÃO



LOCALIZAÇÃO - PARANÁ



FONTE DE DADOS

Imagem: Basemap, ESRI;
 Ferrovia: ALL, 2013;
 Limites estaduais e internacionais: IBGE, 2006;
 Limite municipal: ITCG, 2013;
 Localização empreendimento: Fospar, 2015;
 Rodovia estadual: DER, 2007;
 Rodovia federal: DNIT, 2010



Projeção universal transversa de mercator, Zona 22 Sul.
 Datum horizontal: SIRGAS2000. Datum Vertical: Mareógrafo Imbituba, SC.
 Origem da quilometragem UTM: Equador e Meridiano 51° W. GR. Acrescidas as constantes: 10.000 km e 500 km, respectivamente.

EMPREENDEDOR:

FOSPAR S/A

EMPREENDIMENTO:

EIV - AMPLIAÇÃO UNIDADE DE RECEBIMENTO DE FERTILIZANTES

MUNICÍPIO:

Paranaguá

ESCALA:

1:200.000

DATA:

Abril/2015

RESPONSÁVEL TÉCNICO E ELABORAÇÃO MAPA:

Sonia B. do Amaral
 Geógrafa CREA-PR/28698-D

