









UNIDADES DE CONSERVAÇÃO MAPA 03

LEGENDA:

-  Rodovia federal
-  Rodovia estadual
-  ADA - Área diretamente afetada
-  AID - Área de influência direta - meio socioeconômico
-  Unidade de conservação - uso sustentável
-  Área de entorno da Floresta Estadual do Palmito - 3 km
-  Área de entorno do Parque Nacional Saint-Hilaire Lange - 3 km
-  Zona de amortecimento - ESEC do Guaraguauá



LOCALIZAÇÃO



FONTE DE DADOS

Áreas de influência: Cia Ambiental, 2015;
 Imagem: Basemap, ESRI;
 Limite municipal: ITCG, 2013;
 Rodovia estadual: DER, 2006;
 Rodovia federal: DNIT, 2010;
 Unidades de conservação: IBAMA, 2012.



Projeção universal transversa de mercator, Zona 22 Sul.
 Datum horizontal: SIRGAS2000. Datum Vertical: Marégrafo Imbituba.SC.
 Origem da quilometragem UTM: Equador e Meridiano 51° W. GR. Acrescidas as constantes: 10.000 km e 500 km, respectivamente.

EMPREENDEDOR:

FOSPAR S/A

EMPREENHIMENTO:

EIV - AMPLIAÇÃO DA UNIDADE
 DE RECEBIMENTO DE FERTILIZANTES

MUNICÍPIO:

Paranaguá - PR

ESCALA:

1:50.000

DATA:

Abril/2015

RESPONSÁVEL TÉCNICO E ELABORAÇÃO MAPA:

Sonia B. do Amaral
 Geógrafa CREA-PR/28698-D

