

Baía de Paranaguá

7178000

7176000

7174000




746000

748000

750000

# ÁREA DIRETAMENTE AFETADA ADA - MAPA 07

## LEGENDA

-  Rodovia federal
-  ADA - Área diretamente afetada
-  AID - Área de influência direta - meio socioeconômico

## LOCALIZAÇÃO



## FONTE DE DADOS

Áreas de influência: Cia Ambiental, 2015;  
Imagem: Basemap, ESRI;  
Limite municipal: ITCG, 2013;  
Rodovia federal: DNIT, 2010.



Projeção universal transversa de mercator, Zona 22 Sul.  
Datum horizontal: SIRGAS2000. Datum Vertical: Marégrafo Imbituba.SC.  
Origem da quilometragem UTM: Equador e Meridiano 51° W. GR. Acrescidas as constantes: 10.000 km e 500 km, respectivamente.

EMPREENDEDOR:  
**FOSPAR S/A**

EMPREENHIMENTO:  
**EIV - AMPLIAÇÃO DA UNIDADE  
DE RECEBIMENTO DE FERTILIZANTES**

MUNICÍPIO: Paranaguá - PR    ESCALA: 1:20.000    DATA: Abril/2015

RESPONSÁVEL TÉCNICO E ELABORAÇÃO MAPA:



Sonia B. do Amaral  
Geógrafa CREA-PR/28698-D