






EIXO MODAL - MAPA 08

LEGENDA

-  Eixo modal de Paranaguá
-  Rodovia federal
-  Rodovia estadual
-  ADA - Área diretamente afetada
-  AID - Área de influência direta - meio socioeconômico



LOCALIZAÇÃO



FONTE DE DADOS

AID: Cia Ambiental, 2015;
 Eixo modal: Governo do Paraná, Decreto nº 9886, 2014;
 Imagem: Basemap, ESRI;
 Limite municipal: ITCG, 2013;
 Rodovia estadual: DER, 2006;
 Rodovia federal: DNIT, 2010.



Projeção universal transversa de mercator, Zona 22 Sul.
 Datum horizontal: SIRGAS2000. Datum Vertical: Marégrafo Imbituba, SC.
 Origem da quilometragem UTM: Equador e Meridiano 51° W. GR. Acrescidas as constantes: 10.000 km e 500 km, respectivamente.

EMPREENDEDOR:
FOSPAR S/A

EMPREENDIMENTO:
EIV - AMPLIAÇÃO DA UNIDADE DE RECEBIMENTO DE FERTILIZANTES

MUNICÍPIO: Paranaguá - PR ESCALA: 1:50.000 DATA: Abril/2015

RESPONSÁVEL TÉCNICO E ELABORAÇÃO MAPA:
 Sonia B. do Amaral
 Geógrafa CREA-PR/28698-D

