



MINISTÉRIO DO MEIO AMBIENTE  
INSTITUTO CHICO MENDES DE CONSERVAÇÃO DA BIODIVERSIDADE  
PARQUE NACIONAL DE SAINT-HILAIRE/LANGE  
Rua das Palmeiras, 170 - Caiobá - Matinhos/PR - 83260-000  
Fone/Fax (41) 3452-6340 - E-mail: parnashl.pr@icmbio.gov.br

OFÍCIO Nº 012/2015/ICMBio/PNSHL

Matinhos, 21 de janeiro de 2015.

À  
KLABIN S.A.  
A/C PAULO EMMANUEL DO NASCIMENTO JÚNIOR  
Av. Brigadeiro Faria Lima, 3600  
São Paulo – SP  
04538-132

**Assunto:** Resposta ao Ofício s/nº.


Prezados

1. Em resposta à vossa solicitação encaminhada ao Parque Nacional de Saint-Hilaire/Lange, protocolada sob nº CDoc 0885165, informamos que conforme a Instrução Normativa ICMBio 07, de 05 de novembro de 2014, a manifestação do Instituto Chico Mendes de Conservação da Biodiversidade (ICMBio), sobre o processo de licenciamento do vosso empreendimento, dar-se-á somente sob consulta do órgão licenciador, no caso, o Instituto Ambiental do Paraná.
2. Aproveitamos o momento, para encaminhar um mapa com a localização do vosso empreendimento em relação às unidades de conservação federais, localizadas no litoral do estado do Paraná, administradas pelo ICMBio.

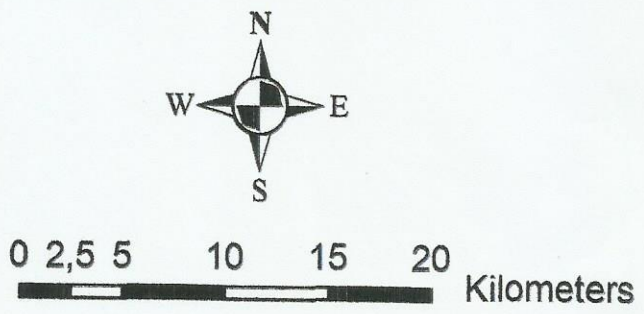
Atenciosamente,

**Rogério José Florenzano Júnior**  
Chefe do Parque Nacional de Saint-Hilaire/Lange  
Analista Ambiental - Matrícula.2365938













**Ministério do Meio Ambiente  
Instituto Chico Mendes  
de Conservação da Biodiversidade  
Parque Nacional de Saint-Hilaire/Lange**  
Localização do empreendimento Klabin S.A.  
em relação às Unidades de Conservação  
Federais do litoral do Paraná



Escala: 1:351.833

**Legenda**

	Klabin	
<b>Unidades de Conservação Federais</b>		
	APA de Guaraqueçaba	5,8 km
	Esec de Guaraqueçaba	25,8 km
	Parna Guaricana	21,4 km
	Parna Marinho das Ilhas dos Currais	25,8 km
	Parna de Saint-Hilaire/Lange	11,2 km
	Parna do Superagui	23 km
	Rebio Bom Jesus	9,6 km

Projeção Transversa de Mercator  
DATUM SAD 69 UTM - Zona 22S

Fontes:  
- PARNA SHL/ICMBio, ESRI, Klabin S.A.  
Imagem base: GeoEye

Elaboração: Rogério Florenzano Jr  
Jan./2015