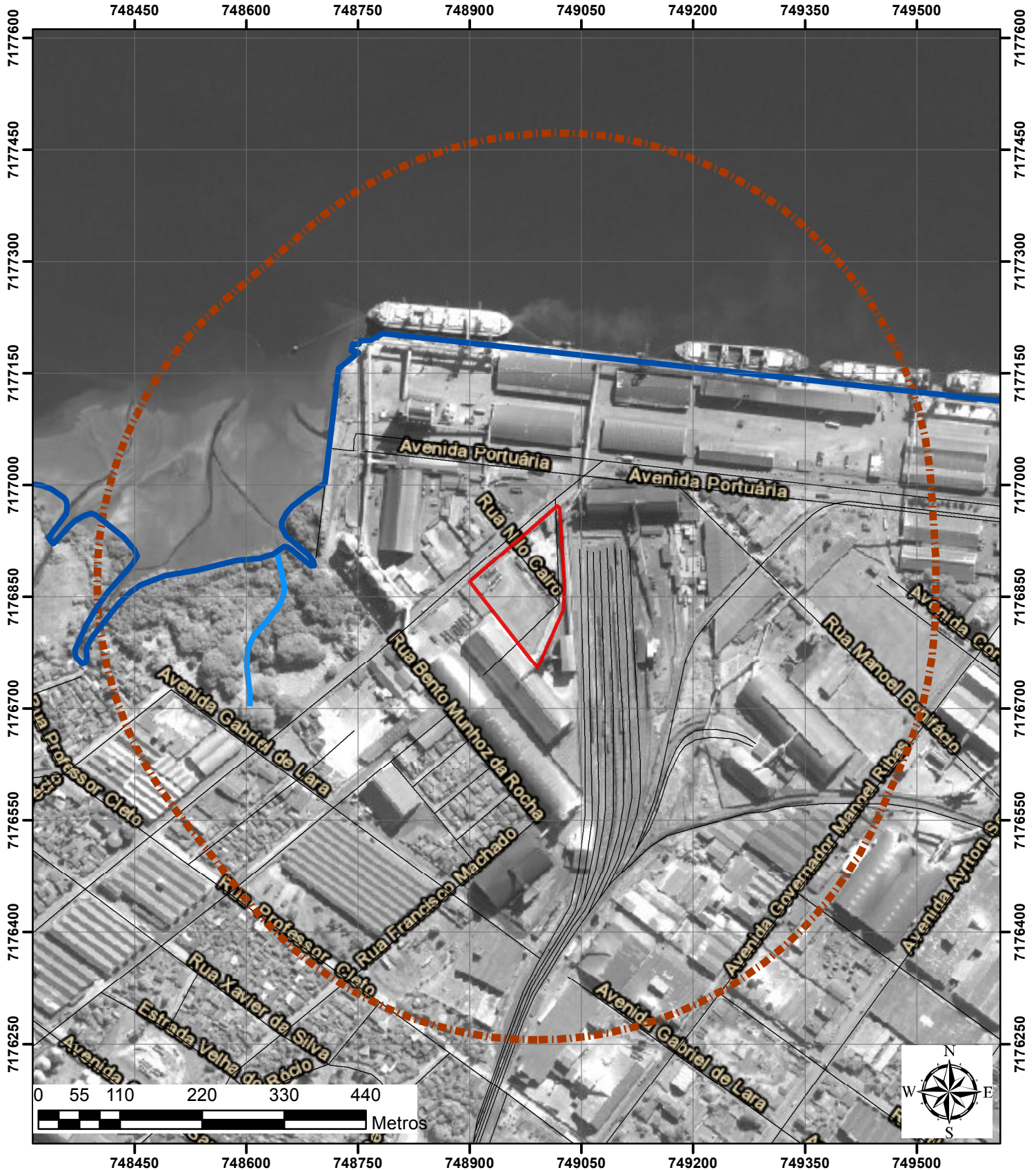







ÁREA DO EMPREENDIMENTO E HIDROGRAFIA. PASA - PARANÁ OPERAÇÕES PORTUÁRIAS S/A. PARANAGUÁ



Legenda

Hidrografia

-  Curso d'água
-  Linha da costa
-  Raio de 500 metros
-  Área do empreendimento
-  Vias de transporte

PROJETO: EIV - PASA - PARANÁ OPERAÇÕES PORTUÁRIAS S/A

Localização: Paranaguá/PR

ESCALA: 1:7.000

Sistema UTM de Projeção
Datum: SAD-69

DATA: 17/06/2014

RESP. TÉCNICO:

Grupo Index

GRUPO

INDEX

Rua Euclides Bandeira, 1635
Curitiba/PR/Brasil
55 (41) 3015-4525
www.ideiaambiental.org.br